



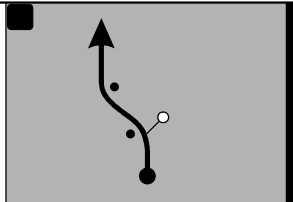
BOLETIN 1

DE: DIRECCION DE LA PRUEBA CONTIENE 8 PÁGINAS

A: TODOS LOS PARTICIPANTES, AMBOS CAMPEONATOS.

- 1- SE DESIGNA COMO RESPONSABLE DE SEGURIDAD EN LA CARRERA A LA POLICÍA DE LA PROVINCIA DE ENTRE RIOS, ESTANDO A CARGO DEL OPERATIVO EL OFICIAL SR. GASTÓN ANTONIOW.
- 2- PARA EL CRONOGRAMA DE RECONOCIMIENTOS (AMBOS CAMPEONATOS) SE ESTABLECE QUE: EL RECONOCIMIENTO DE LA PE 8/10 (5° ENSANCHE – AUTÓDROMO) INCLUIRÁ EL RECONOCIMIENTO DE LA PE 3/6 (AUTÓDROMO) POR LO TANTO, LAS 2 PASADAS AUTORIZADAS EN LA PE 8/10 INCLUYEN LAS 2 PASADAS DE LA PE 3/6. SE ANULAN LOS CUADROS PARA REGISTRO DE PASADAS DE LA PE 3/6 EN EL CARNET DE RECONOCIMIENTOS (PAGINA 23 DE LIBRO DE RUTA RALLY ARGENTINO, PAGINA 18 DE LIBRO DE RUTA RALLY ENTRERRIANO)
- 3- LA FIGURA 6 DE LA PE SHAKEDOWN (PAGINA 34 DE LIBRO DE RUTA RALLY ARGENTINO, PAGINA 26 DE LIBRO DE RUTA RALLY ENTRERRIANO), SE REEMPLAZA POR LA SIGUIENTE FIGURA

0.10



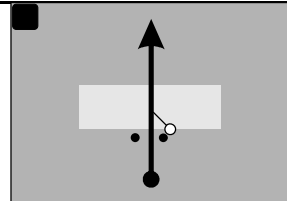
CAMINO DEMARCADO

- 4- SE ANULA LA FIGURA 16 (PAGINA 65 DE LIBRO DE RUTA RALLY ARGENTINO, PAGINA 57 DE LIBRO DE RUTA RALLY ENTRERRIANO) Y FIGURA 34 PAGINA 88 DE LIBRO DE RUTA RALLY ARGENTINO, PAGINA 79 DE LIBRO DE RUTA RALLY ENTRERRIANO) CORRESPONDIENTES A LA PE 3/6 Y 8/10. SE REEMPLAZA POR LAS SIGUIENTES FIGURAS, CONTINUANDO LUEGO CON LA FIGURA 17 (PE 3/6) Y 35 (PE 8/10 (DISTANCIA PARCIAL 0.74 KM)



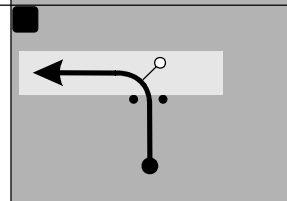
BOLETIN 1

0.12



CRUZA PISTA DE KARTING
CONTINUA POR CAMINO DEMARCADO

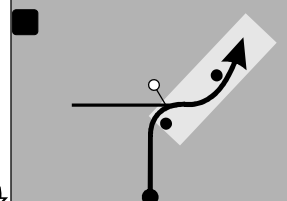
0.25



SUBE A PISTA



0.05



SIGUE POR PISTA

0.74

- 5- SE MODIFICA EL RECORRIDO COMPLETO DE LA PE 7/9 "SAN JUSTO" EN LOS LIBRO DE RUTA DE AMBOS CAMPEONATOS DESDE LA FIGURA DE LPE HASTA LA FIGURA FPE, REEMPLAZANDO EL MISMO POR EL RECORRIDO INCLUIDO EN ESTE BOLETIN

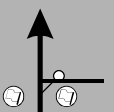







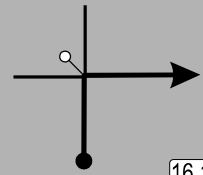
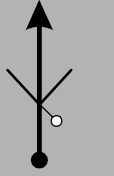


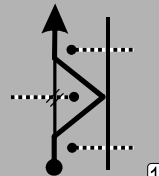

Juan Oller
Director de La Prueba

Diego Neuherz
Comisario Deportivo

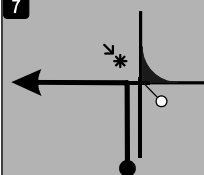
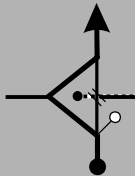

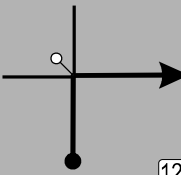
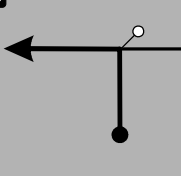



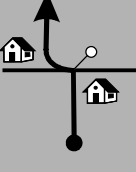


Valeria Mariani
Comisario Deportivo

Claudio Tofay
Comisario Deportivo

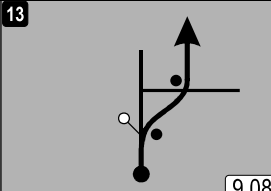

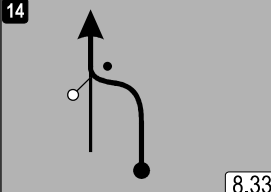
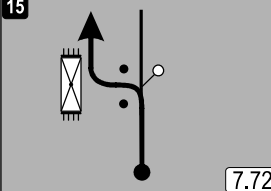
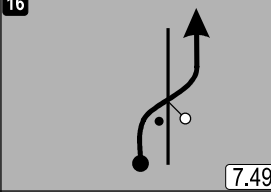



CH LPE	7/9	SAN JUSTO	Distancia	Día	Pag.
	8/10	5° ENSANCHE DE MAYO	42.47 km.	2	3
Prueba Especial			Promedio	Tiempo Otorgado	
7/9	SAN JUSTO		16.93 km.	56.63 kmh.	45'

Distancia		Dirección	Información	Distancia Regresiva
Total	Parcial			
0.00	0.00		    7/9 SAN JUSTO  S 32 26.689 W 58 26.689	
0.46	0.46			
0.81	0.35			
1.67	0.86		  CONTINUA POR BANQUINA	!! ↘
2.63	0.81		 CHICANA	

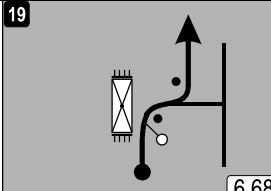
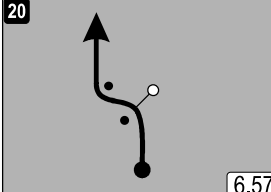
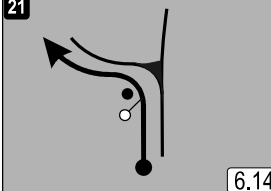

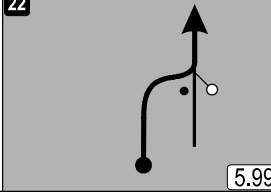
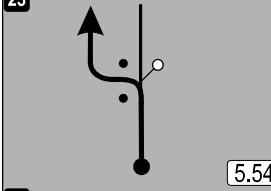
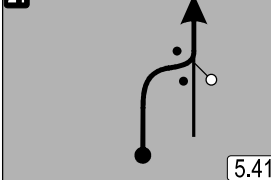
CH LPE	7/9	SAN JUSTO	Distancia	Día	Pag.
	8/10	5° ENSANCHE DE MAYO	42.47 km.	2	4
Prueba Especial			Promedio	Tiempo Otorgado	
7/9	SAN JUSTO		16.93 km.	56.63 kmh.	45'

Distancia		Dirección	Información	Distancia Regresiva
Total	Parcial			
2.83	0.20		* PLANTA DE RESIDUOS	
3.82	0.99		 CHICANA	
4.83	1.01			
5.83	1.00			
6.26	0.43		  CRUZA ACCESO A SAN JUSTO	
6.83	0.57		  RP 39 0,56 km.	

CH LPE	7/9	SAN JUSTO	Distancia	Día 2	Pag.
	8/10	5° ENSANCHE DE MAYO	42.47 km.	Sector 17/24	5
Prueba Especial			Promedio	Tiempo Otorgado	45'
7/9	SAN JUSTO		16.93 km.	56.63 kmh.	

Distancia		Dirección	Información	Distancia Regresiva
Total	Parcial			
7.85	1.02	 9.08	DESVIO POR BANQUINA Y CAMINO DEMARCADO 	
8.60	0.75	 8.33	RETOMA CAMINO	
9.21	0.61	 7.72	DESVIO POR BANQUINA Y CAMINO DEMARCADO	
9.44	0.23	 7.49	RETOMA CAMINO	
9.98	0.54	 6.95	DESVIO POR BANQUINA Y CAMINO DEMARCADO 	!! ↘
10.12	0.14	 6.81	CONTINUA CAMINO DEMARCADO	!! ↘
	0.13 ↘			

CH LPE	7/9	SAN JUSTO	Distancia	Día 2	Pag.
	8/10	5° ENSANCHE DE MAYO	42.47 km.	Sector 17/24	6
Prueba Especial			Promedio	Tiempo Otorgado	45'
7/9	SAN JUSTO		16.93 km.	56.63 kmh.	

Distancia		Dirección	Información	Distancia Regresiva
Total	Parcial			
10.25	0.13	 6.68	CONTINUA CAMINO DEMARCADO	!! ↘
10.36	0.11	 6.57	CONTINUA CAMINO DEMARCADO	
10.79	0.43	 6.14	CONTINUA CAMINO DEMARCADO 	!! ↘
10.94	0.15	 5.99	RETOMA CAMINO REAL	
11.39	0.45	 5.54	DESVIO POR BANQUINA	!! ↘
11.52	0.13	 5.41		
	0.38 ↘			

CH LPE	7/9	SAN JUSTO	Distancia	Día	Pag.
	8/10	5° ENSANCHE DE MAYO	42.47 km.	2	7
Prueba Especial			Promedio	Tiempo Otorgado	
7/9	SAN JUSTO		16.93 km.	56.63 kmh.	45'

Distancia		Dirección	Información	Distancia Regresiva
Total	Parcial			
11.90	0.38	 5.03		
12.89	0.99	 4.04		
13.88	0.99	 3.05		
14.89	1.01	 2.04		
15.89	1.00	 1.04		
16.07	0.18	 0.86	 DESVIO POR BANQUINA	!! ↘
	0.86 ↘	0.86		

CH LPE	7/9	SAN JUSTO	Distancia	Día	Pag.
	8/10	5° ENSANCHE DE MAYO	42.47 km.	2	8
Prueba Especial			Promedio	Tiempo Otorgado	
7/9	SAN JUSTO		16.93 km.	56.63 kmh.	45'

Distancia		Dirección	Información	Distancia Regresiva
Total	Parcial			
16.93	0.86	 0.00	 7/9 SAN JUSTO S 32 27.830 W 58 22.364	
17.43	0.50	 0.50	 CONTINUA SEGUN LIBRO DE RUTA FIG. 28, PAG. 80: RALLY ARGENTINO FIG. 28, PAG. 71: RALLY ENTRERRIANO	